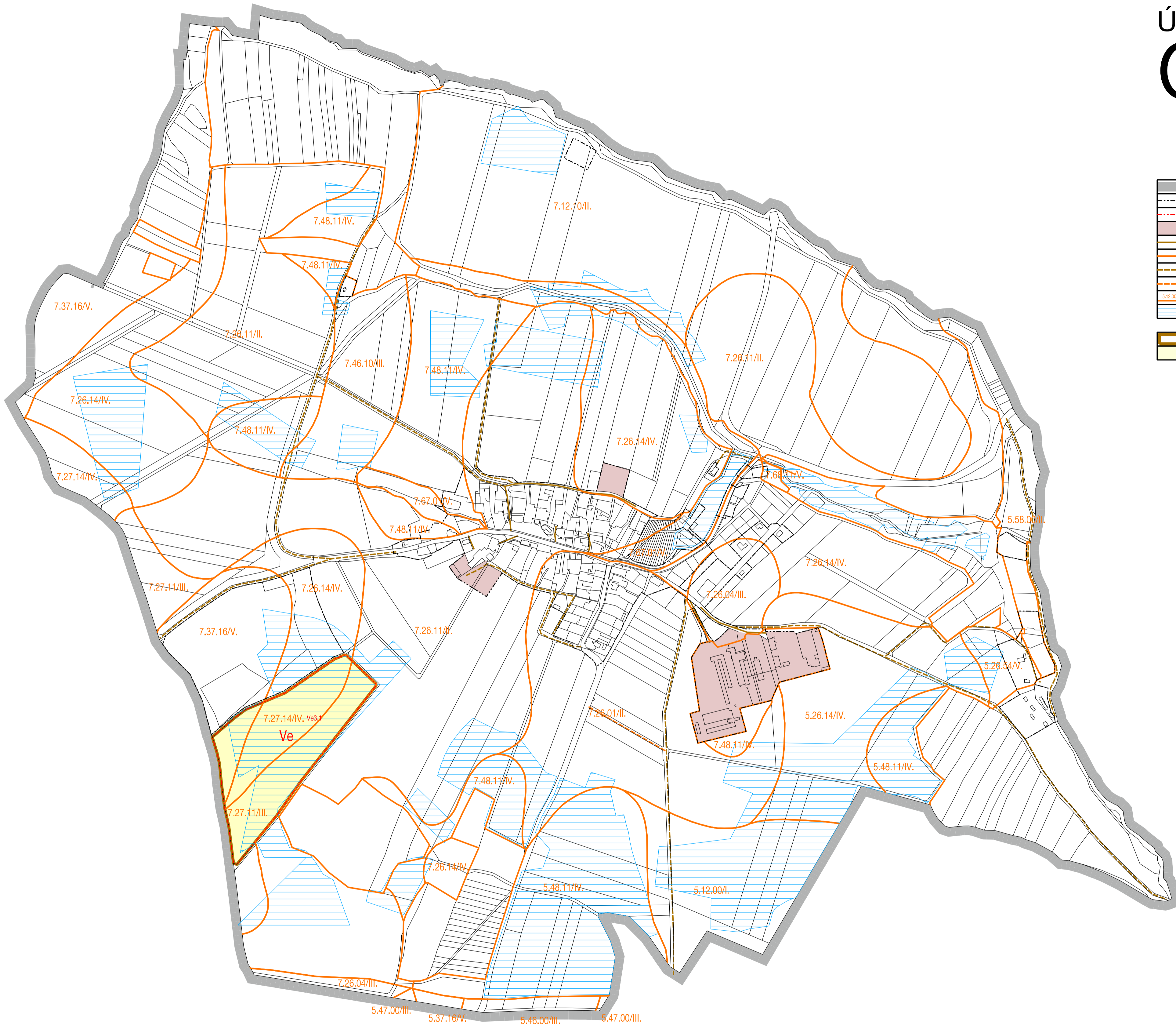















# ZMĚNA Č. 3 ÚZEMNÍHO PLÁNU OCHOZ



-  HRANICE KATASTRÁLNÍ - HRANICE ŘEŠENÉHO ÚZEMÍ
-  HRANICE ZASTAVĚNÉHO ÚZEMÍ OBCE K 30.9.2022
-  HRANICE ZASTAVĚNÉHO ÚZEMÍ
-  ZEMĚDĚLSKÝ VÝROBNÍ AREÁL
-  STAVAJÍCÍ ÚČELOVÉ KOMUNIKACE ZPEVNĚNÉ
-  NAVRHOVANÉ ÚČELOVÉ KOMUNIKACE ZPEVNĚNÉ
-  STAVAJÍCÍ ÚČELOVÉ KOMUNIKACE NEZPEVNĚNÉ
-  NAVRHOVANÉ ÚČELOVÉ KOMUNIKACE NEZPEVNĚNÉ
-  HRANICE BPEJ S KÓDOVÝM OZNAČENÍM A TŘÍDOU OCHRANY
-  MELIORACE - DOVOZDNĚNÉ POZEMKŮ
-  PLOCHY ZÁBORU ZPF
-  KULTURA POZEMKŮ - ORNÁ PŮDA

7	<b>PŘEDPOKLÁDANÉ ZÁBORY ZPF A PUPFL</b>
ZMĚNA Č. 3 ÚZEMNÍHO PLÁNU OCHOZ	RAZÍTKO:
PROJEKTANTI: ING. ARCH. MARTIN VÁVRA ING. ARCH. MGR. MONIKA VÁVROVÁ	 E. Č.: 222-1 DATUM: 10/2022 MĚŘÍTKO: 1 : 5 000
POŘIZOVATEL: OBECNÍ ÚŘAD OCHOZ	