






ZMĚNA Č. 4 ÚZEMNÍHO PLÁNU OCHOZ



-  HRANICE KATASTRÁLNÍ - HRANICE ŘEŠENÉHO ÚZEMÍ
- VEŘEJNÉ PROSPĚŠNÉ STAVBY KE ZRUŠENÍ
-  VT1 - PLOCHY PRO VYBUDOVÁNÍ PŘÍTERNÝCH ŘADŮ SPLAŠKOVÉ KANALIZACE
-  VT2 - PLOCHY PRO VYBUDOVÁNÍ ČISTĚNÝCH ODPADNÍCH VOD VČETNĚ PŘÍJEZDOVÉ KOMUNIKACE
- VEŘEJNÉ PROSPĚŠNÉ STAVBY S PŘEDKUPNÍM PRÁVEM KE ZRUŠENÍ
-  V03 - PLOCHY PRO ŠPÓRT

ZÁZNAM O ÚČINNOSTI	
SPRÁVNÍ ORGÁN, KTERÝ ZMĚNU Č. 4 ÚP VYDAL: Zastupitelstvo obce Ochoz	RAZÍTKO:
DATUM NABYTÍ ÚČINNOSTI ZMĚNY Č. 4 ÚP:	
POŘIZOVATEL: Obecní úřad Ochoz OPRÁVNĚNÁ ÚŘEDNÍ OSOBA POŘIZOVATELE: Ing. Martin Bílý – starosta obce Ing. František Mlčoch - výkoný pořizovatel	RAZÍTKO:

5 VEŘEJNĚ PROSPĚŠNÉ STAVBY, OPATŘENÍ A ASANACE	
ZMĚNA Č. 4 ÚZEMNÍHO PLÁNU OCHOZ	RAZÍTKO:
PROJEKTANTI: ING. ARCH. MARTÍN VÁVRA ING. ARCH. MGR. MONIKA VÁVROVÁ	 S Z J V
POŘIZOVATEL: OBECNÍ ÚŘAD OCHOZ	E. Č.: 222-8 DATUM: 6/2023 MĚŘÍTKO: 1 : 5 000